CENSO·2022 AGROPECUARIO

RESULTADOS DEFINITIVOS

Comisión de Agricultura y Ganadería
Cámara de Senadores

29 de noviembre de 2023

INEGI

Índice

01 El Censo Agropecuario

02 Resultados definitivos del censo

03 La información a disposición de la población usuaria

EL CENSO
AGROPECUARIO

INEGI

CENSO·2022
AGROPECUARIO

¿Qué es el Censo **Agropecuario?**

Es la **fuente de información** económica agropecuaria y forestal **más completa y detallada de México.**

Necesaria para **la toma de decisiones, el análisis y la investigación.**

El Censo Agropecuario
y su historia

México cuenta con datos **estadísticos de la producción agrícola y ganadera** del país desde **1930** con el levantamiento del primer Censo Agrícola-Ganadero y el primer Censo Ejidal.

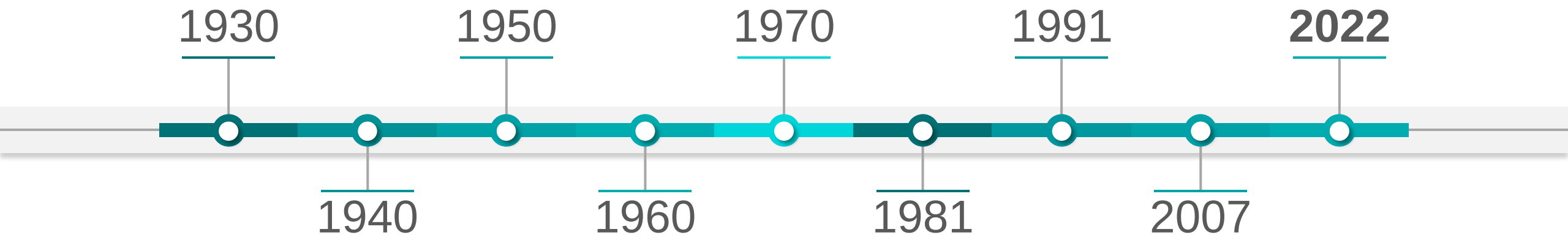

La riqueza de información
del Censo Agropecuario

Ofrece información con altos niveles de desagregación y con distintos enfoques:
por tamaño de la unidad de producción; por municipio, regiones y microrregiones; por producto (cultivos, especies pecuarias y especies forestales); por ciclo agrícola; por tipo de agricultura; etcétera.

El Gobierno Federal, Estatal y Municipal obtiene indicadores para las **políticas públicas.**

Los datos contribuyen a los **Objetivos de Desarrollo Sostenible.**

Las empresas prestadoras de servicios agropecuarios pueden definir sus **políticas de mercado.**

Las organizaciones de productores(as) conocen las **características de sus asociados(as).**

Las y los investigadores pueden realizar **estudios de las actividades del campo.**

Las y los productores y la sociedad en general saben **qué, cuánto y cómo se produce en el campo**.

El Censo Agropecuario proporciona el **mosaico nacional de terrenos rurales**

Permite, a partir de una base geográfica sólida, conformar el **mosaico nacional de terrenos**

Permite combinar los **datos estadísticos con los geográficos.**

Pudiendo identificar **geográficamente la producción agrícola, ganadera y forestal;** el uso del suelo; la frontera agrícola; y las zonas de riego, entre otros temas.

Unidad de observación

Unidad de producción agropecuaria

- Es la **unidad económica** conformada por **uno o más terrenos ubicados en el mismo municipio.**
- Al menos en alguno de ellos se realizan **actividades agropecuarias o forestales.**
- Bajo la **administración de un mismo productor(a).**
- Con los **mismos elementos de producción,** como equipo, maquinaria, vehículos y mano de obra.

Unidad de producción forestal

- Es la **unidad económica conformada por uno o más terrenos,** cubiertos de vegetación forestal, como bosque o selva, entre otros tipos de vegetación.
- Ubicados en **una sola entidad federativa.**
- Para aprovechar los **recursos forestales, maderables y no maderables.**
- Bajo el manejo de una misma administración.
- Con los **mismos elementos de producción,** como equipo, maquinaria, vehículos y mano de obra.

Periodo de referencia del
Censo Agropecuario 2022

Producción **agrícola**

Año agrícola comprendido entre
octubre de 2021 y septiembre de 2022.

Producción **pecuaria**

Existencias el
15 de septiembre de 2022.

Actividad **forestal**

Periodo comprendido entre
octubre de 2021 y septiembre de 2022.

RESULTADOS DEFINITIVOS
DEL CENSO

SUPERFICIE CON VOCACIÓN AGROPECUARIA Y SUPERFICIE CON APROVECHAMIENTO FORESTAL EN MÉXICO

INEGI

CENSO·2022
AGROPECUARIO

INEGI | CENSO 2022 AGROPECUARIO

Superficie rural y superficie
con vocación agropecuaria y aprovechamiento forestal

Total del país
196.3
millones de hectáreas

En el área rural
191.7 millones de hectáreas

Resto *
4.6 millones de hectáreas

*/ Centros de población, caminos, cuerpos de agua, entre otros rasgos geográficos.

Con uso o vocación agropecuaria
87.9 millones de hectáreas
(45.9 % del área rural)

Con aprovechamiento forestal
15.6 millones de hectáreas
(8.2 % del área rural)

Sin uso o vocación agropecuaria y sin aprovechamiento forestal
88.1 millones de hectáreas
(45.9 % del área rural)

103 590 781
hectáreas

Superficie con uso o vocación agropecuaria y aprovechamiento forestal

Con uso y vocación agropecuaria y aprovechamiento forestal
103 590 781
hectáreas

Cubiertas por el censo
102 155 122
hectáreas

Declarada por las y los productores
88 166 736
hectáreas

De uso agrícola
(sembrada y no sembrada)
29 806 776
hectáreas

De agostadero, pastos naturales, aprovechamiento forestal, enmontada, bosque o selva
57 291 316
hectáreas

Con **otro uso**
1 068 644*
hectáreas

***/ Superficie con construcciones como:** habitaciones, bodegas y corrales; así como **superficies ensalitradas, erosionadas,** entre otro tipo de superficies, que se encuentran al interior de la unidad de producción agropecuaria.

Superficie de uso agrícola en **2007 y en 2022**

Superficie de uso agrícola según el

Censo Agropecuario 2007

29 902 092
hectáreas

Superficie de uso agrícola según el

Censo Agropecuario 2022

29 806 776
hectáreas

INEGI | CENSO 2022 AGROPECUARIO

Unidades de producción y superficie agrícola
por tipo de unidad de producción

Unidades de producción agropecuaria y forestal

5 194 342

superficie agrícola

29 806 776

hectáreas

Unidades de producción **agropecuaria activas** **4 629 134**

y tienen **25 703 081** hectáreas de superficie agrícola

Unidades de producción **forestal activas** **3 763**

y tienen **352 605** hectáreas de superficie agrícola

Unidades de producción **agropecuaria en descanso** **561 445**

y tienen **3 751 090** hectáreas de superficie agrícola

Superficie agrícola (sembrada, no sembrada y en descanso) de las unidades de producción agropecuarias activas

Superficie agrícola total de las unidades de producción agropecuarias activas

25 703 081

hectáreas

Superficie sembrada

21 635 876

hectáreas

Superficie no sembrada

4 067 206

hectáreas

En descanso

2 245 750

hectáreas

No sembrada por mal temporal, por falta de crédito, por enfermedad, por falta de dinero o apoyos o porque no hubo quien la sembrara, entre otras causas (excepto descanso)

1 821 456

hectáreas

Superficie agrícola, según **modalidad hídrica**

Superficie agrícola
en el país es de
25 703 081
hectáreas
de las unidades de producción agropecuaria activas

Riego **26.0 %**
6 683 986
hectáreas

Censo Agropecuario **2007**

5 310 622
hectáreas

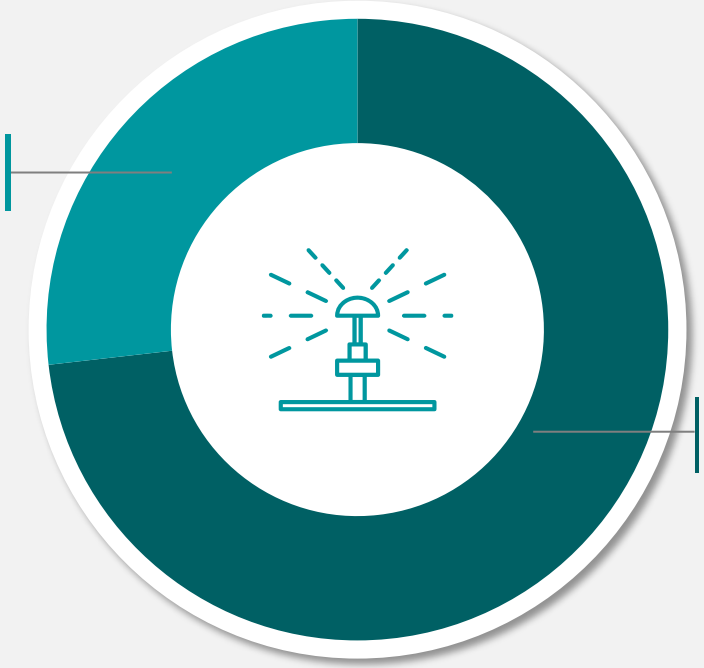

Temporal **74.0 %**
19 019 095
hectáreas

AGRICULTURA A CIELO ABIERTO

DISTRIBUCIÓN GEOGRÁFICA, CONCENTRACIÓN Y EVOLUCIÓN

RESULTADOS DEFINITIVOS

DEL CENSO

INEGI

CENSO·2022 AGROPECUARIO

Producción y superficie sembrada de los **principales cultivos anuales del país**

	Maíz grano blanco	Sorgo grano	Maíz grano amarillo	Trigo grano	Papa	Frijol
Producción (toneladas)	**21 926 226**	**4 393 719**	**3 476 543**	**3 123 284**	**1 695 233**	**967 403**
Superficie sembrada (hectáreas)	**6 077 029**	**1 472 605**	**710 273**	**556 233**	**56 089**	**1 909 374**

Producción y superficie sembrada de los **principales cultivos perennes del país**

	Caña de azúcar	Alfalfa	Naranja	Limón	Agave	Plátano
Producción (toneladas)	**59 565 349**	**33 654 202**	**3 784 111**	**3 234 927**	**2 971 469**	**2 652 188**
Superficie cultivada (hectáreas)	**1 007 713**	**425 357**	**467 799**	**367 931**	**361 475**	**164 058**

34.6 millones de toneladas de los **principales granos** que se producen en el país

La mayor parte se produce en los estados del **Pacífico,** seguidos muy de cerca por la producción en los **estados del Norte**

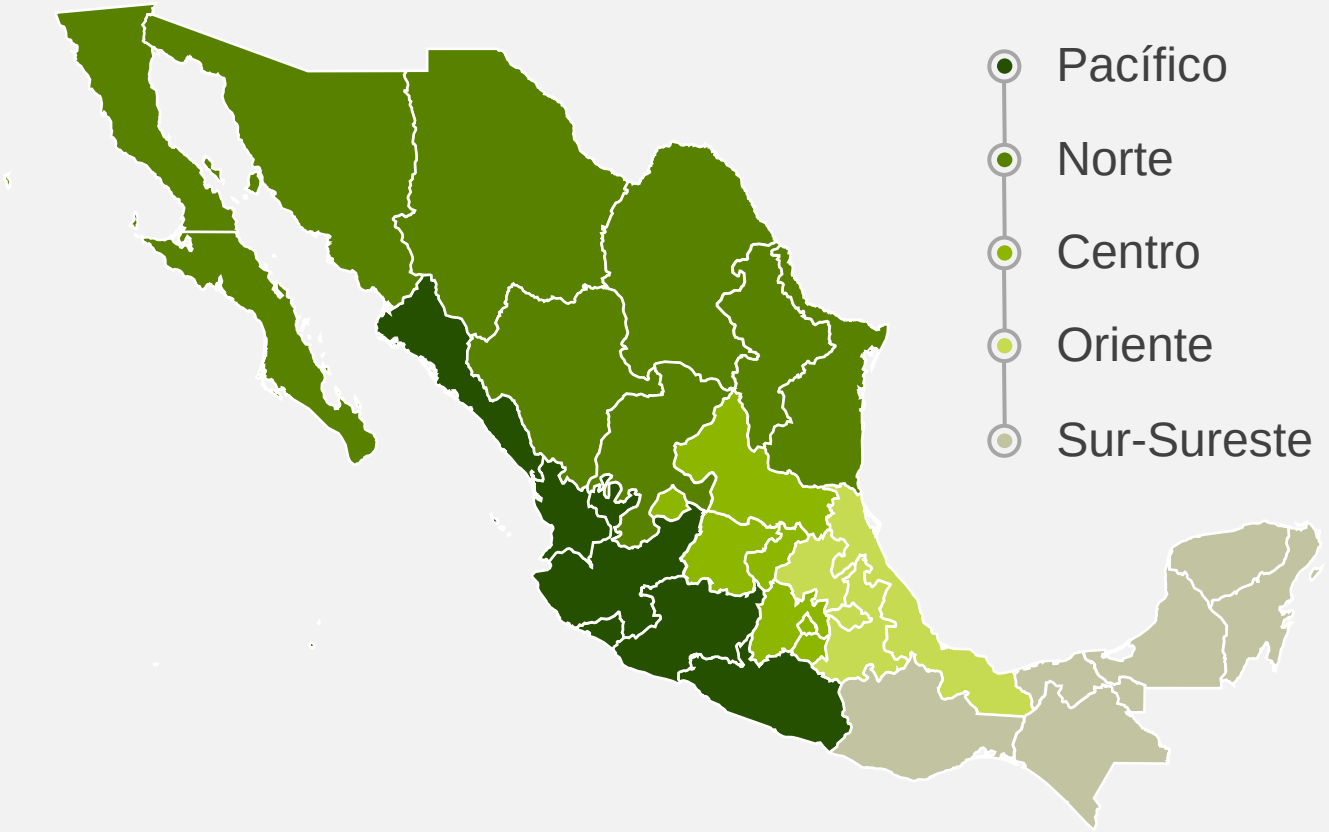

Pacífico	**45.6 %**
Norte	**27.0 %**
Centro	**13.4 %**
Oriente	**7.1 %**
Sur-Sureste	**7.0 %**

Seis entidades federativas concentran el

63.8 %

de la producción

Sinaloa, Jalisco, Tamaulipas, Guanajuato, Michoacán de Ocampo y Sonora

Arroz | Cebada grano | Frijol | Maíz grano amarillo | Maíz grano blanco | Sorgo grano | Trigo grano

18.3 millones de toneladas de los **principales frutos** que se producen en el país

La mayor parte se produce en los estados del **Pacífico,** seguidos por los estados del **Oriente** y del **Sur-Sureste**

Pacífico	**41.1 %**
Oriente	**24.8 %**
Sur-Sureste	**19.8 %**
Norte	**11.6 %**
Centro	**2.7 %**

Producción a cielo abierto

Seis entidades federativas concentran el

65.1 %

de la producción

Veracruz de Ignacio de la Llave, Michoacán de Ocampo, Tabasco, Tamaulipas, Jalisco y Colima

Aguacate | Cacao | Coco | Fresa | Guayaba | Limón | Mango | Manzana | Naranja | Nuez | Papaya | Piña | Plátano

10.4 millones de toneladas
de las principales
hortalizas
que se producen en el país

La mayor parte se produce en los estados del **Norte,** seguidos por la producción en los **estados del Pacífico**

INEGI | CENSO 2022 AGROPECUARIO

Producción a cielo abierto

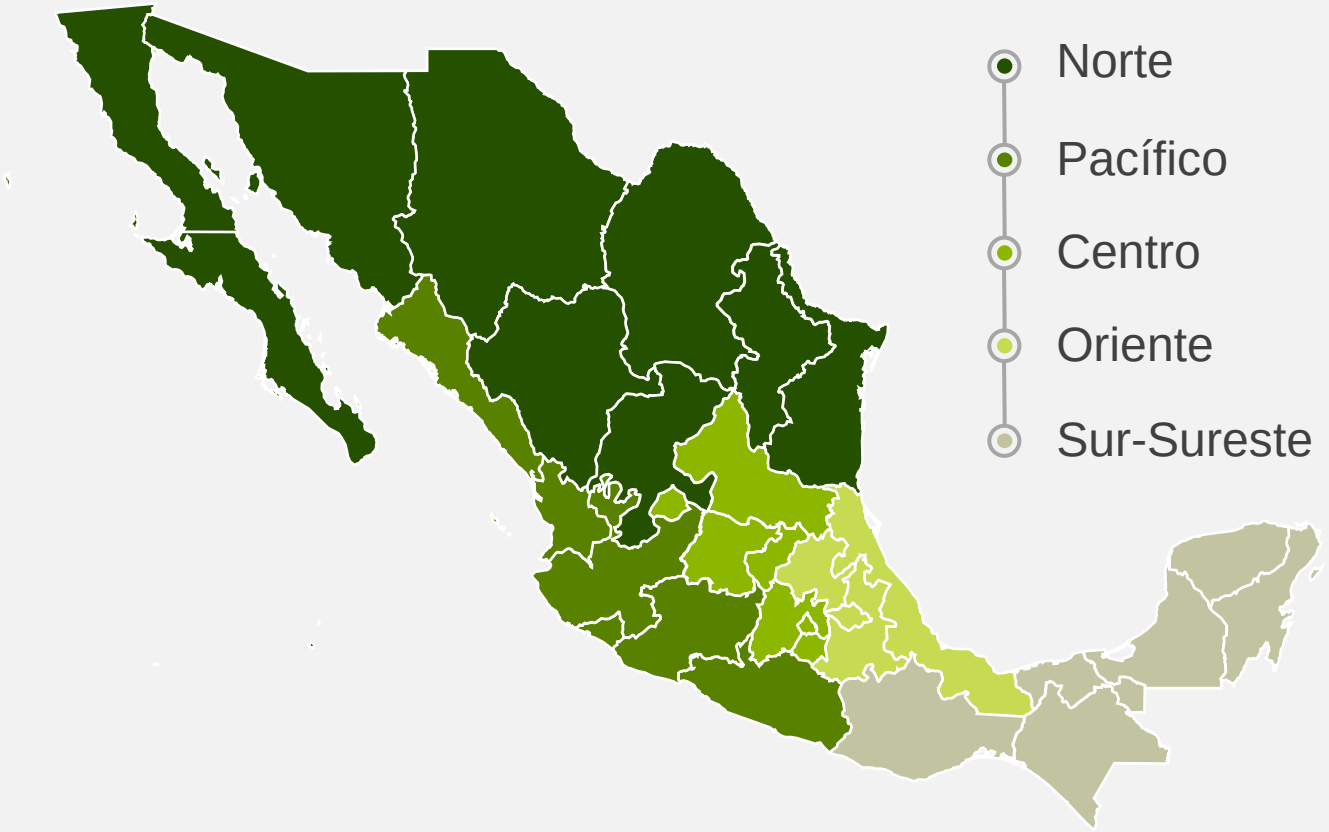

Norte	**43.7 %**
Pacífico	**27.9 %**
Centro	**17.5 %**
Oriente	**7.5 %**
Sur-Sureste	**3.4 %**

Siete entidades federativas concentran el
62.9 %
de la producción

Sinaloa, Sonora, Chihuahua, Guanajuato, Zacatecas, Puebla y Jalisco

Brócoli | Calabaza-calabacita | Cebolla | Chile | Jitomate (tomate rojo) | Melón | Papa | Sandía | Tomate de cáscara (tomatillo) | Espárrago | Nopal verdura

64.1 millones de toneladas de los **principales cultivos industriales**

La producción de este grupo se concentra en la **caña de azúcar con 59.6 millones de toneladas** producidas, en donde el estado de **Veracruz de Ignacio de la Llave** ocupa el primer lugar con el **35 %** de la producción nacional

Algodón | Agave | Café | Caña de azúcar | Soya

Seis entidades federativas concentran el

75.0 %

de la producción de cultivos industriales

Veracruz de Ignacio de la Llave, Jalisco, San Luis Potosí, Tamaulipas, Oaxaca y Morelos

Destacan en cada producto:
Chihuahua (algodón), Jalisco (agave), Chiapas, Puebla y Veracruz de Ignacio de la Llave (café), Veracruz de Ignacio de la Llave (caña de azúcar) y Campeche (soya).

En los últimos quince años la **producción de granos** se ha mantenido
(millones de toneladas)

Producción en 2022
34.6
millones de toneladas

Producción en 2007
35.1
millones de toneladas

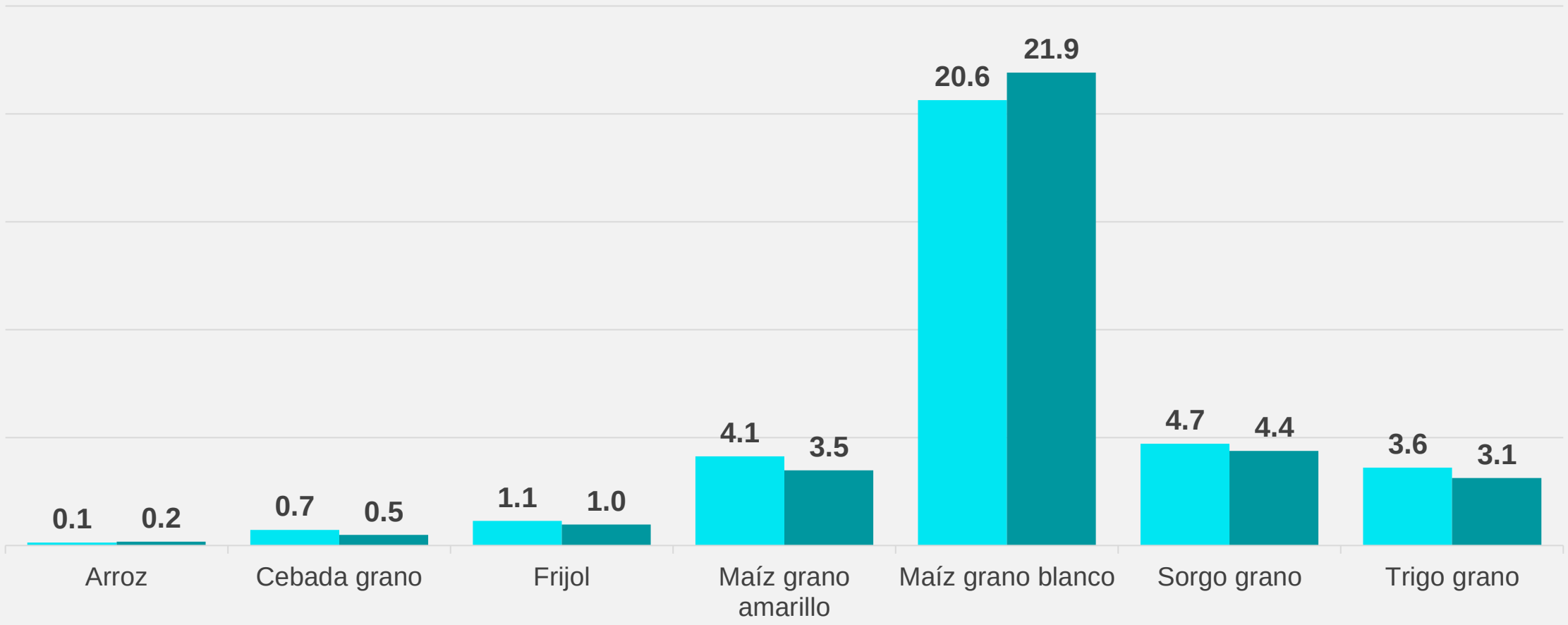

Censo Agropecuario 2007 Censo Agropecuario 2022

En los últimos quince años la **producción de cultivos industriales** se ha incrementado, debido a la producción de **caña de azúcar** (millones de toneladas)

Producción en 2022
64.1
millones de toneladas

Producción en 2007
50.8
millones de toneladas

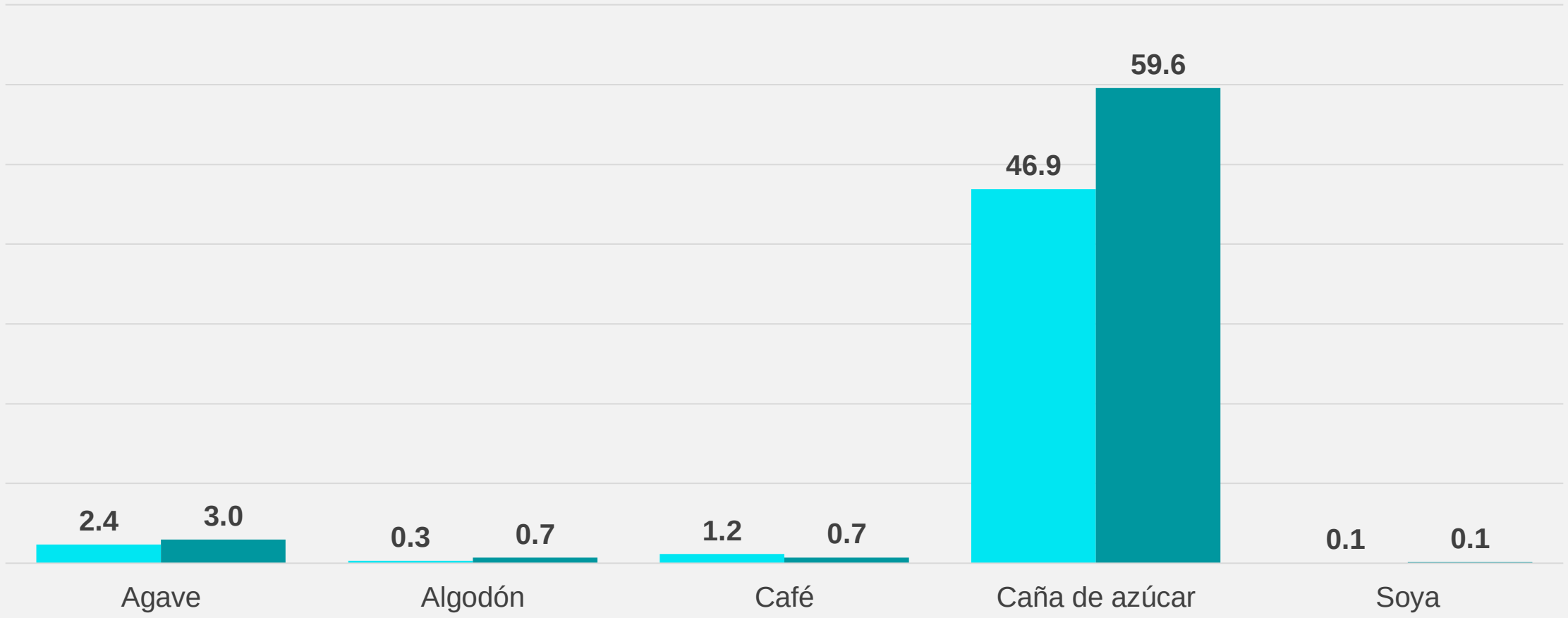

Censo Agropecuario 2007 Censo Agropecuario 2022

Cultivos que han incrementado de manera significativa su **superficie sembrada**

(hectáreas)

Cultivo	Censo Agropecuario 2007	Censo Agropecuario 2022
Agave	155 080	361 475
Aguacate	121 044	290 820
Caña de azúcar	680 247	1 007 713
Limón	148 782	367 931
Naranja	359 142	467 799

Principales tecnologías en **agricultura a cielo abierto**

(porcentaje de unidades de producción)

AGRICULTURA PROTEGIDA

RESULTADOS DEFINITIVOS
DEL CENSO

INEGI
CENSO·2022
AGROPECUARIO

Unidades de producción y superficie en **agricultura protegida**

Superficie total en **agricultura protegida**

77 417

hectáreas

Unidades de producción

30 179

El Estado de México

35.5 %

de las unidades de producción

8.3 %

de la **superficie** en agricultura protegida

- De más de 1000 unidades de producción
- De más de 400 a 1000 unidades de producción
- De más de 100 a 400 unidades de producción
- De 0 a 100 unidades de producción

Distribución de la superficie de las unidades de producción con **agricultura protegida**

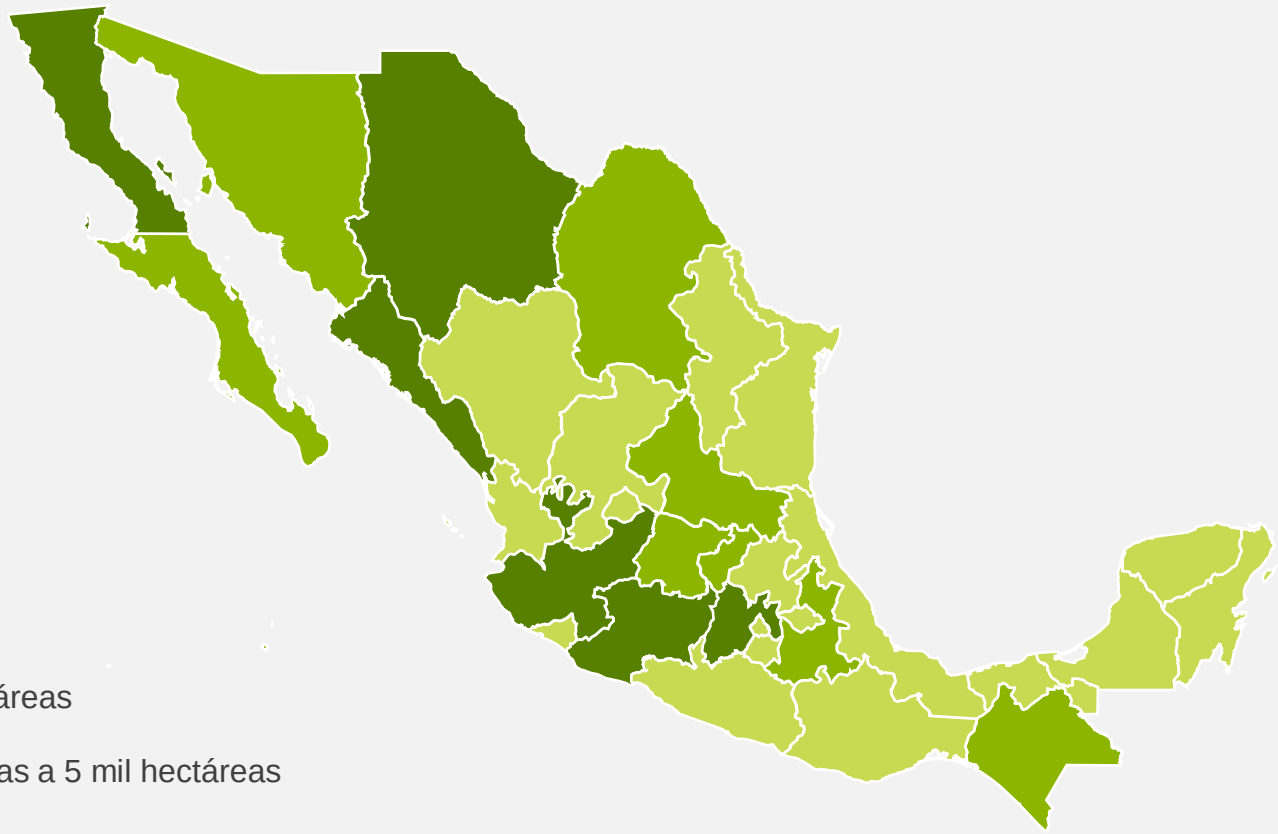

- Mayores a 5 mil hectáreas
- Mayor de mil hectáreas a 5 mil hectáreas
- De 0 a mil hectáreas

Las **6 principales entidades** concentran el

63.9 %

de la **superficie** en agricultura protegida

Sinaloa, Michoacán de Ocampo, Chihuahua, Jalisco, Estado de México y Baja California

Superficie que ocupan las
instalaciones de agricultura protegida
es de
77 417 hectáreas

Distribución **por tipo de estructura**

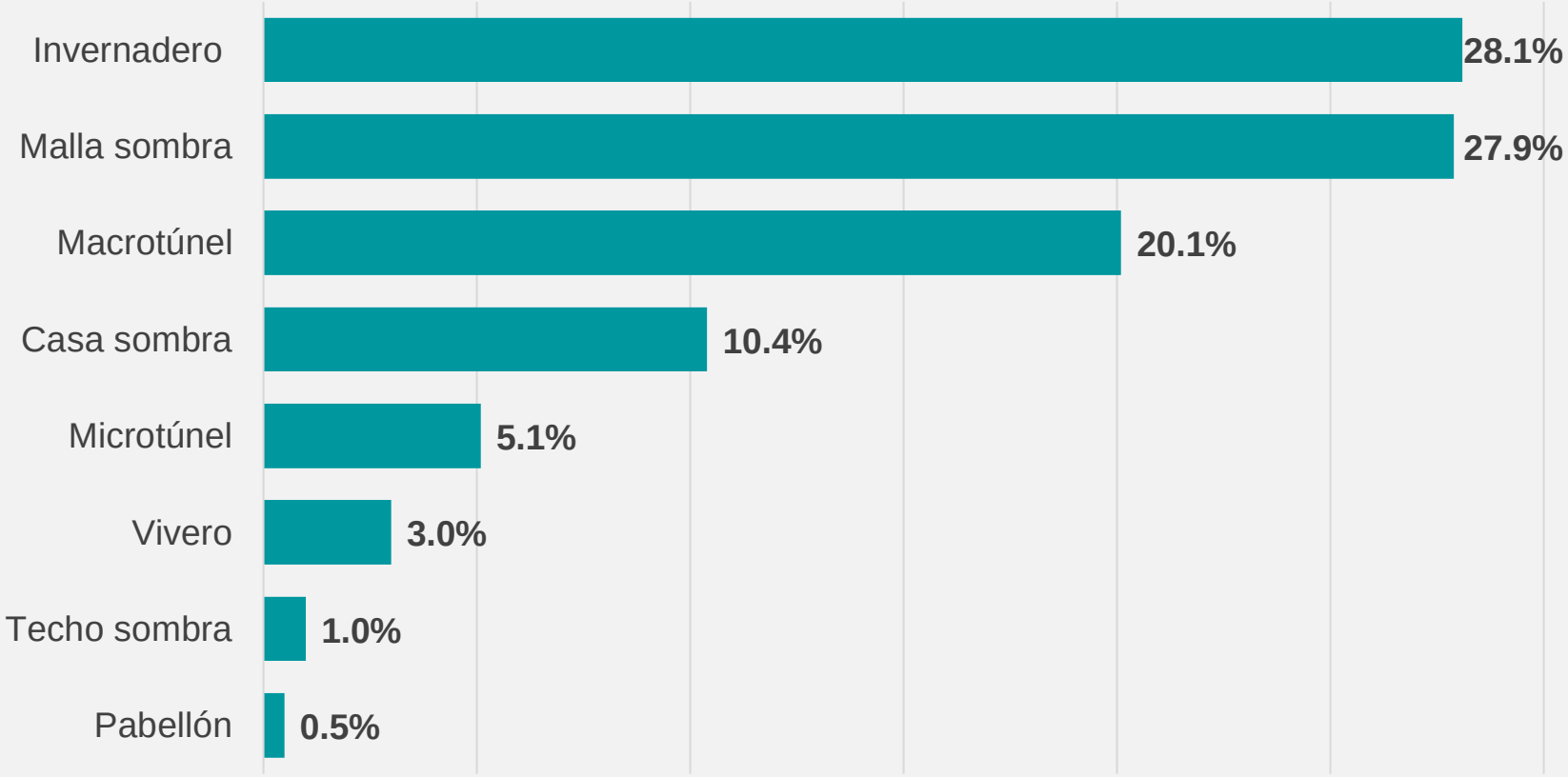

Superficie sembrada y producción de los principales cultivos de agricultura protegida

	Superficie sembrada (hectáreas)			Producción (toneladas)		
Cultivo	**Total**	**En agricultura protegida**	**Porcentaje**	**Total**	**En agricultura protegida**	**Porcentaje**
Jitomate (tomate rojo)	56 709	19 653	**34.7**	3 835 146	2 405 207	**62.7**
Pepino	18 257	6 360	**34.8**	886 444	660 552	**74.5**
Chile	137 321	7 996	**5.8**	2 590 247	629 473	**24.3**
Fresa	20 121	6 397	**31.8**	680 275	251 234	**36.9**
Manzana	52 890	10 378	**19.6**	542 967	218 843	**40.3**
Zarzamora	16 482	2 290	**13.9**	237 329	46 648	**19.7**
Arándano	11 223	2 803	**25.0**	35 101	32 422	**92.4**

En los últimos quince años la **producción de jitomate** se ha incrementado en **95.8 %,** debido a la producción que se está dando en **agricultura protegida,** la cual genera **mejores rendimientos**

	Superficie cosechada (hectáreas)	**Producción** (toneladas)	**Rendimiento** (producción por hectárea)
Censo Agropecuario 2007	**53 224**	**1 958 111**	36.8
Censo Agropecuario 2022	**56 709**	**3 835 146**	
Agricultura a cielo abierto	35 981	1 429 939	39.7
Agricultura protegida	19 653	2 405 207	122.4

En los últimos quince años la **producción de zarzamora** **se ha incrementado de manera significativa,** debido al **incremento que ha tenido a cielo abierto** y a su producción en **agricultura protegida**

	Superficie cosechada (hectáreas)	**Producción** (toneladas)	**Rendimiento** (producción por hectárea)
Censo Agropecuario 2007	**4 190**	**20 302**	**4.8**
Censo Agropecuario 2022	**16 482**	**237 329**	
Agricultura a cielo abierto	14 192	190 682	13.4
Agricultura protegida	2 290	46 648	20.4

UNIDADES DE PRODUCCIÓN CON CRÍA Y EXPLOTACIÓN DE ANIMALES

COMPOSICIÓN, DISTRIBUCIÓN GEOGRÁFICA , CONCENTRACIÓN Y EVOLUCIÓN

RESULTADOS DEFINITIVOS

DEL CENSO

INEGI

CENSO·2022 AGROPECUARIO

Cría de animales en unidades de producción
y viviendas, existencias (cabezas)

	Bovinos	Porcinos	Gallos, gallinas, pollos y pollitos	Ovinos	Caprinos	Colmenas (número)
Total	**24 808 075**	**16 529 788**	**531 534 526**	**6 432 667**	**3 224 752**	**1 712 960**
En unidades de producción	24 553 565	16 021 318	522 409 099	5 714 882	2 994 403	1 673 369
En viviendas	254 510	508 470	9 125 427	717 785	230 349	39 591

Composición del ganado bovino
según función zootécnica

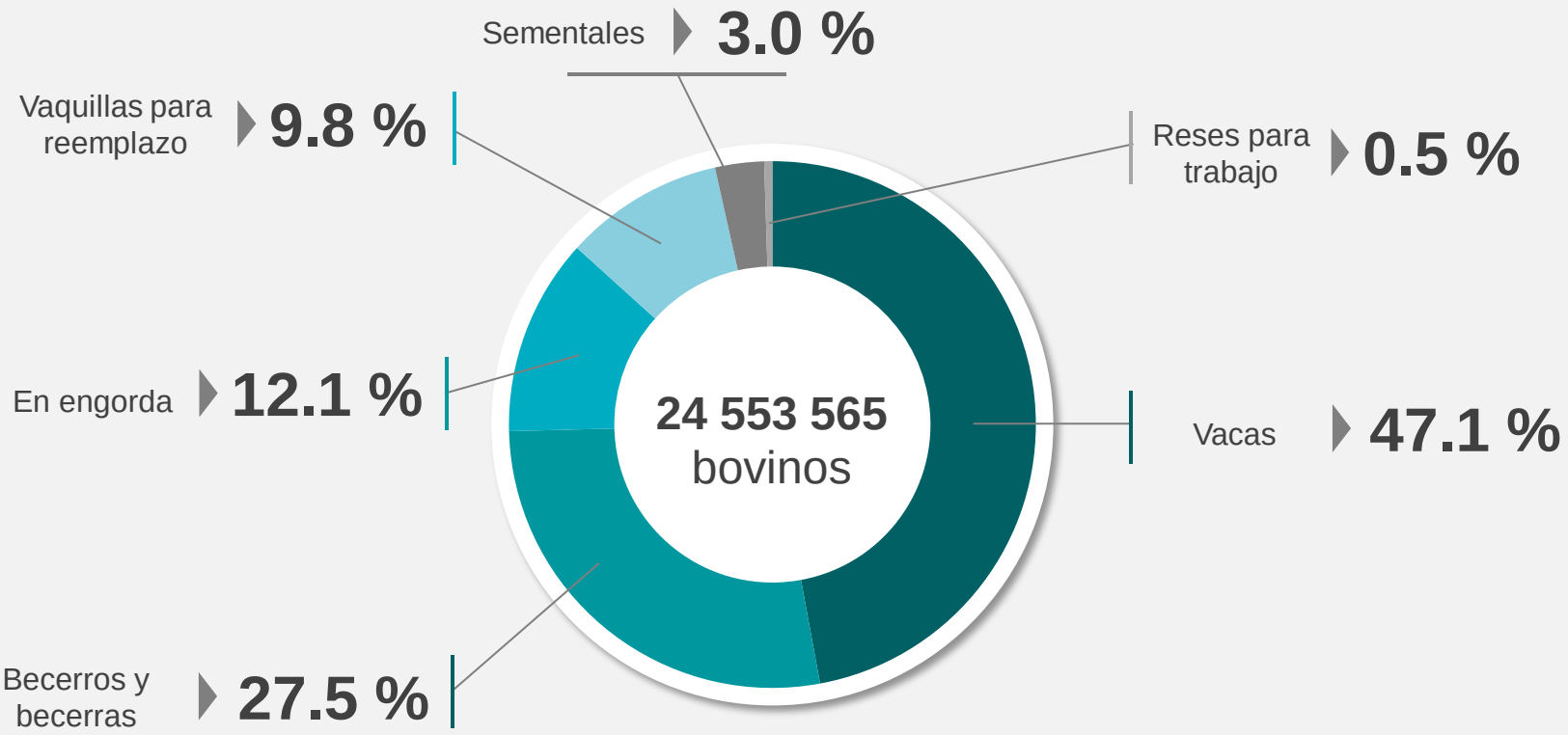



Distribución del ganado bovino
por entidad federativa

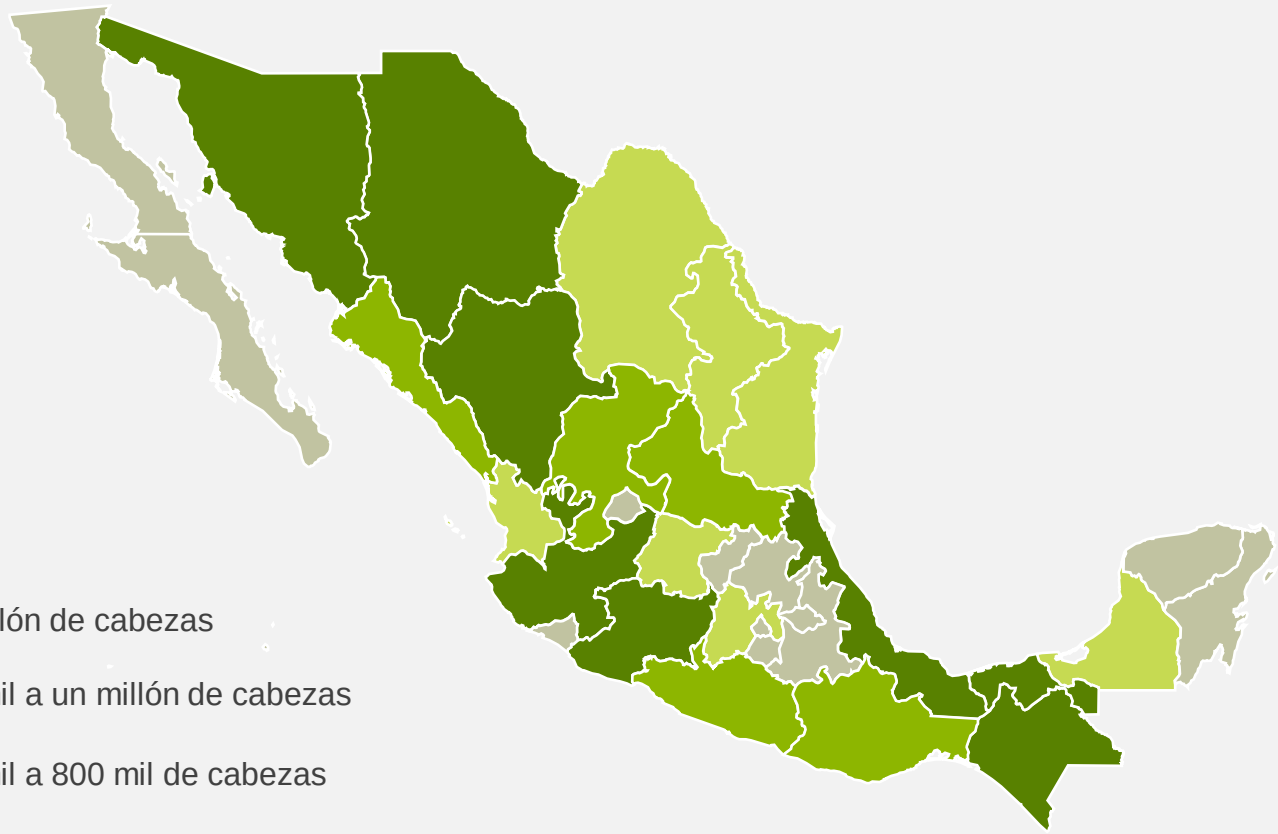

- De más de un millón de cabezas
- De más de 800 mil a un millón de cabezas
- De más de 400 mil a 800 mil de cabezas
- De hasta 400 mil cabezas

24 553 565
bovinos

55.5 %
de las existencias
(13.6 millones)
se concentran en los estados de
Veracruz de Ignacio de la Llave, Jalisco, Chihuahua, Chiapas, Durango, Tabasco, Sonora y Michoacán de Ocampo

En los últimos quince años las existencias de **bovinos** se incrementaron en **5.3 %**

Censo Agropecuario **2007**

23 316 942
cabezas

Promedio
20.6 cabezas
por unidad de producción

Censo Agropecuario **2022**

24 553 565
cabezas

Promedio
24.5 cabezas
por unidad de producción

Estados con mayor incremento de existencias **2007 - 2022**

Tabasco	424 227
Durango	343 749
Veracruz de Ignacio de la Llave	239 793
Michoacán de Ocampo	234 328
Chiapas	208 070
Jalisco	184 471
San Luis Potosí	162 540

Total de
vacas de ordeña:
2 222 462

Leche diaria
producida:
31 851 949
litros

INEGI
CENSO 2022 AGROPECUARIO

En seis entidades federativas se concentra la **mitad de las cabezas:**

Jalisco	387 702
Veracruz	304 187
Durango	192 117
Chiapas	164 195
Coahuila	126 598
Chihuahua	119 940

Los estados con **mayor producción de leche** por día son:

Jalisco	7.4 millones
Durango	5.6 millones
Coahuila	3.5 millones
Chihuahua	2.3 millones
Aguascalientes	1.7 millones
Veracruz	1.6 millones

El **29 %** (9 251 888 litros) se obtiene en **cinco municipios**

Gomez Palacio, Durango	4.2 millones (13.1 %)
Matamoros, Coahuila	1.4 millones (4.3%)
Encarnación de Díaz, Jal.	1.3 millones (4.1 %)
San Juan de los Lagos, Jalisco	1.3 millones (4.0 %)
Fco. y Madero, Coahuila	1.1 millones (3.5 %)

En promedio
3.1 %
de la leche producida
es de autoconsumo

Tecnología utilizada
en la cría de ganado bovino

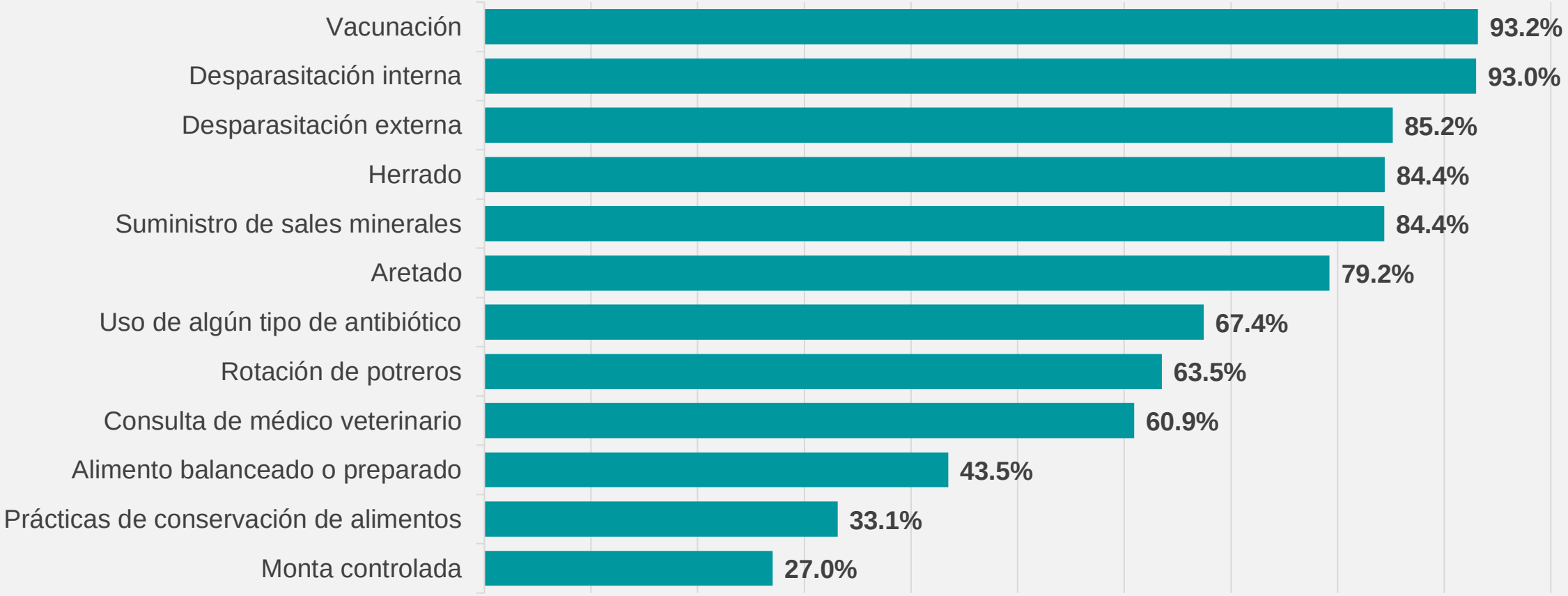

INEGI
CENSO·2022 AGROPECUARIO

Composición del ganado porcino
según función zootécnica

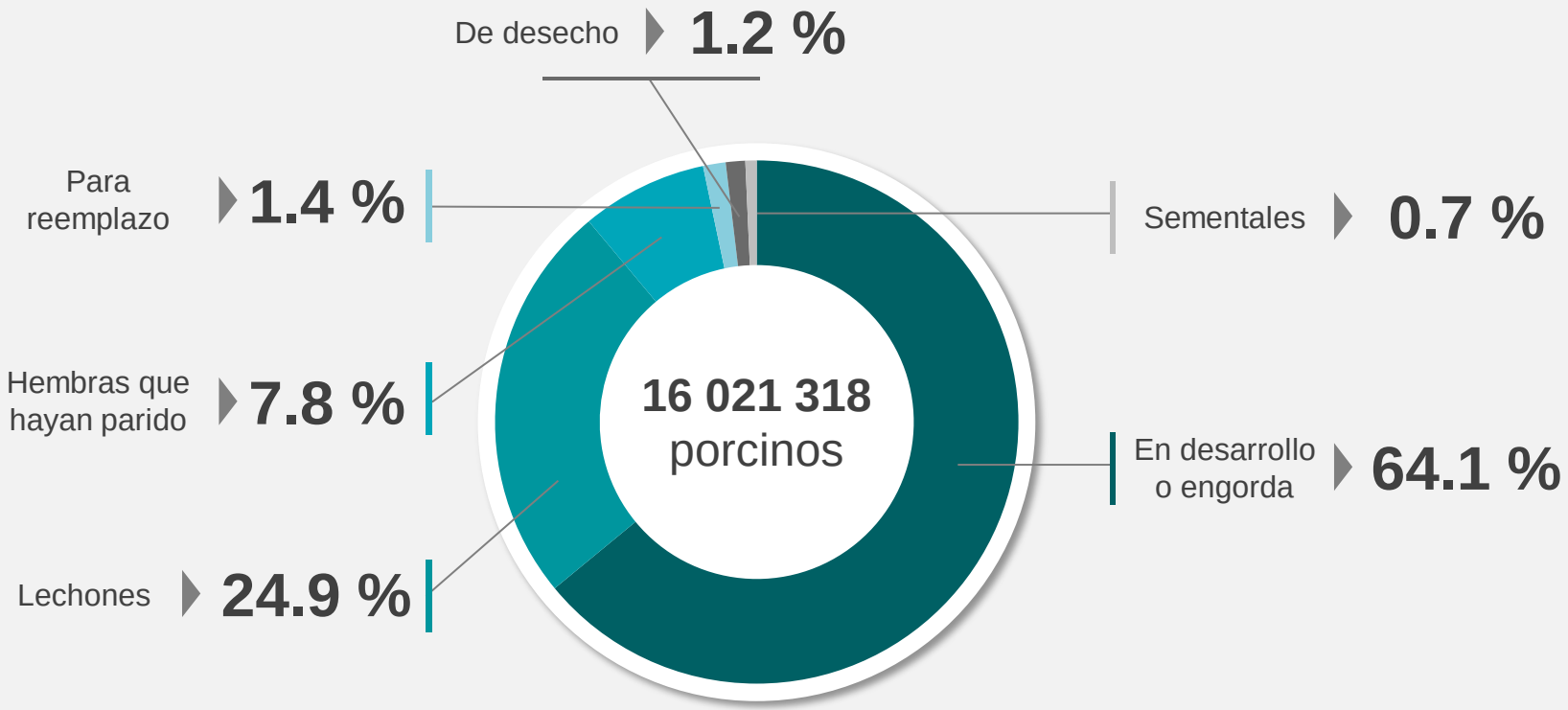

Distribución del ganado porcino
por entidad federativa

- De más de un millón de cabezas
- De más de 400 mil a un millón de cabezas
- De más de 100 mil a 400 mil de cabezas
- De hasta 100 mil cabezas

16 021 318
porcinos

58.2 %
de las existencias
(9.3 millones)
se concentran en los estados de
Jalisco, Sonora, Yucatán y Puebla

Tecnología utilizada
en la cría de ganado porcino

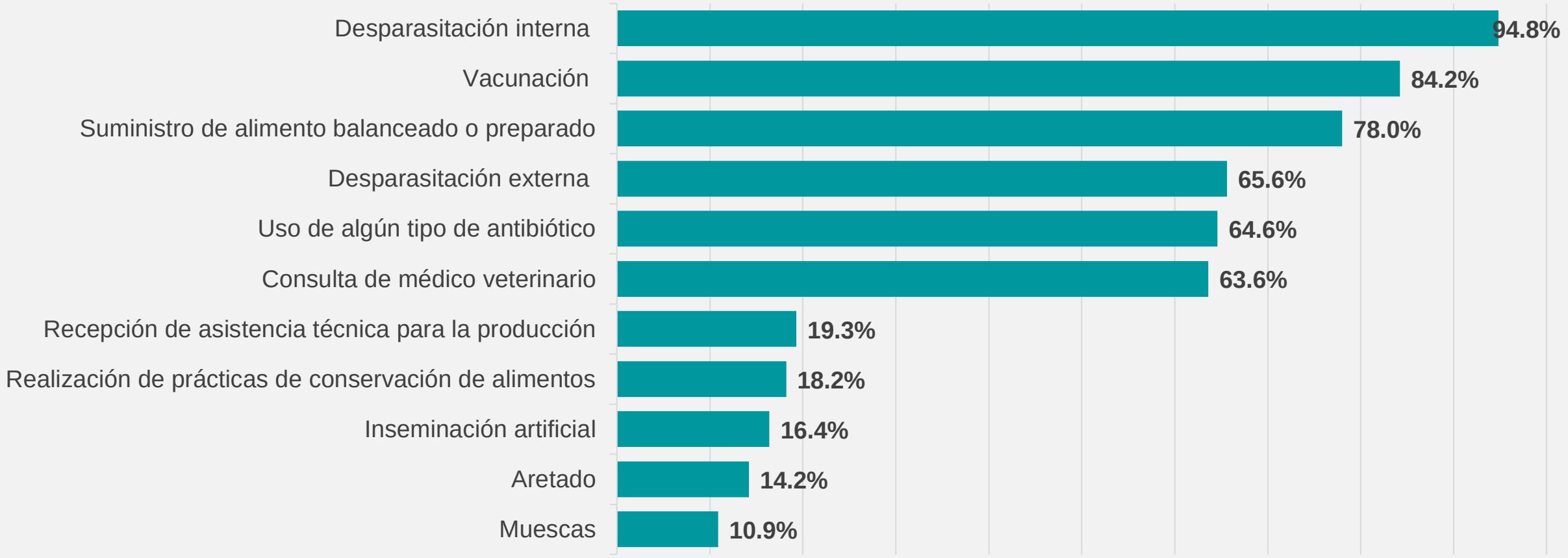

INEGI
CENSO·2022 AGROPECUARIO

Entidades federativas con mayor concentración de **aves de corral (gallos, gallinas, pollos y pollitos)**

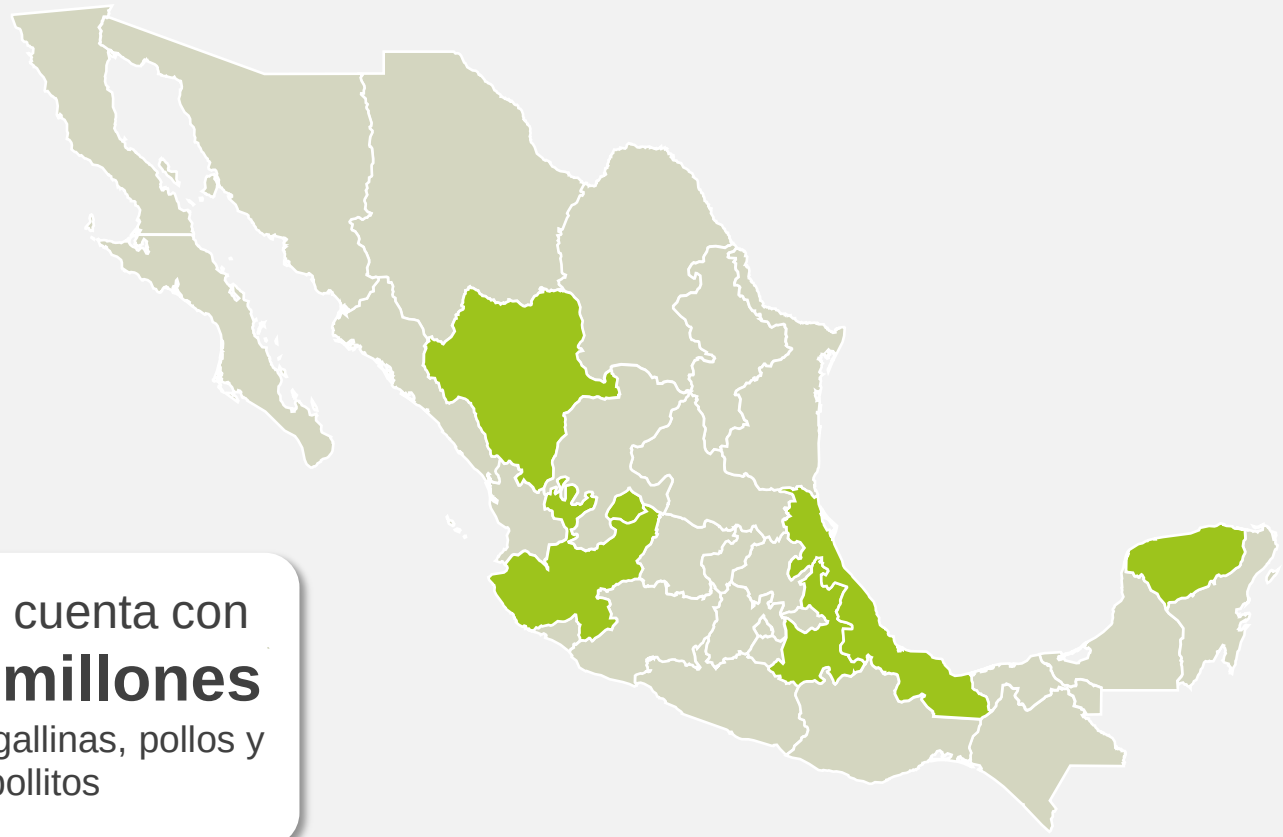

Jalisco cuenta con
102.2 millones
de gallos, gallinas, pollos y pollitos

522 409 099
de aves de corral

53.4 %
de las existencias
(279.2 millones)
se concentran en los estados de
Jalisco, Veracruz de Ignacio de la Llave, Yucatán, Puebla, Durango y Aguascalientes

Entidades federativas con mayor **concentración del ganado ovino**

5 714 882
ovinos

58.3 %
de las existencias
(3.3 millones)
se concentran en los estados de
México, Puebla, Hidalgo, Oaxaca, Guanajuato, Zacatecas y San Luis Potosí

Entidades federativas con mayor **concentración del ganado caprino**

2 994 403
caprinos

61.3 %
de las existencias
(1.8 millones de cabezas)
se concentran en los estados de
Guerrero, San Luis Potosí, Oaxaca, Puebla, Nuevo León, Coahuila de Zaragoza y Zacatecas

Entidades federativas con mayor **concentración de colmenas**

1 673 369
colmenas

63.6 %
de las existencias
se concentran en el Sur-Sureste y Oriente del país
Yucatán, Campeche, Veracruz de Ignacio de la Llave, Chiapas, Oaxaca y Puebla

UNIDADES DE PRODUCCIÓN AGROPECUARIA

CARACTERÍSTICAS GENERALES

RESULTADOS DEFINITIVOS

DEL CENSO

INEGI

CENSO·2022 AGROPECUARIO

Total de **mano de obra**

26 984 247

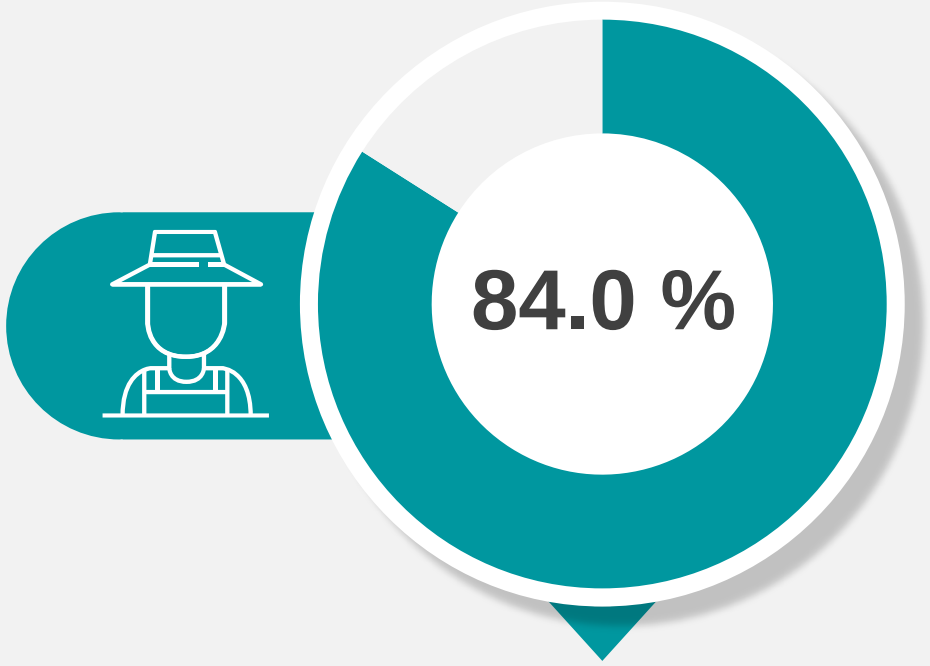

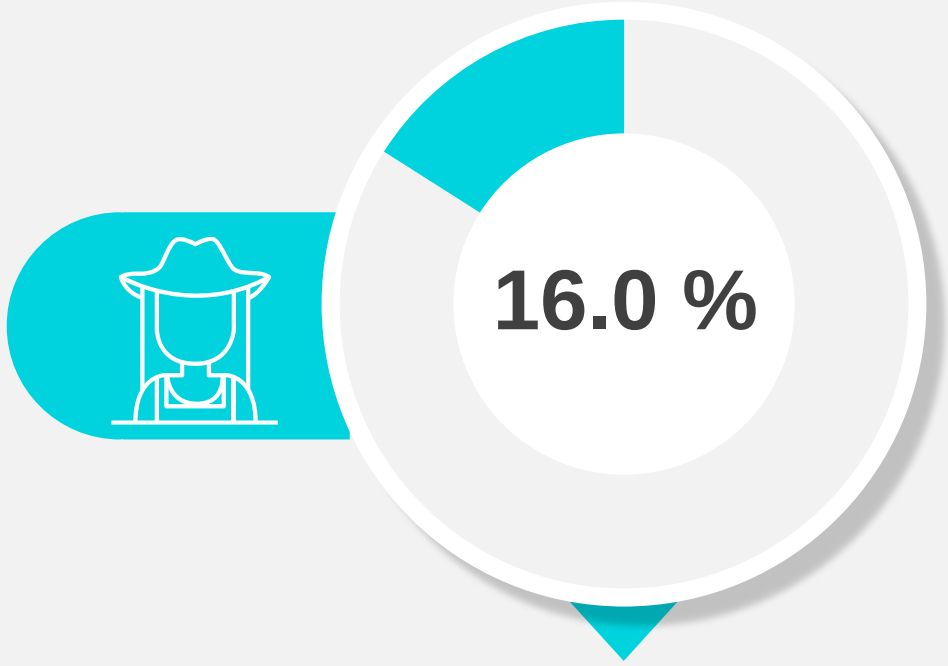

Hombres
22 666 759

Mujeres
4 317 488

INEGI | CENSO·2022 AGROPECUARIO

En los últimos quince años ha disminuido la **participación de la mujer** en las labores agropecuarias y del campo

	Hombres	Mujeres
Censo Agropecuario **2007**	80.3 %	**19.7 %**
Censo Agropecuario **2022**	84.0 %	**16.0 %**

Mano de obra permanente

(personal ocupado)

11 120 516

23.6 % son mujeres y 76.4 % son hombres

Por categoría	Personal ocupado
Productores(as) que trabajan en su UP	3 333 708
Familiares sin sueldo o salario	5 987 903
Familiares con sueldo o salario	461 283
Trabajadores con seis meses o más	486 244
Trabajadores con menos de seis meses	851 378

30 %

Son mujeres

Jornaleros(as)
(puestos de trabajo)
15 863 731

Trabajadores(as) **contratados(as) por un tiempo determinado,** que **pueden ser contratados(as) por uno o más patrones durante el año** y que cobran una remuneración por jornada de trabajo, denominada **jornal.**

INEGI
CENSO 2022 AGROPECUARIO

Características de su contratación

Hombres	**14 165 759**	**89.3 %**
Mujeres	**1 697 972**	**10.7 %**

Promedio de **horas trabajadas al día** (hombres y mujeres)	Promedio de **días contratados (hombres)**	Promedio de **días contratados (mujeres)**
7	**13**	**11**

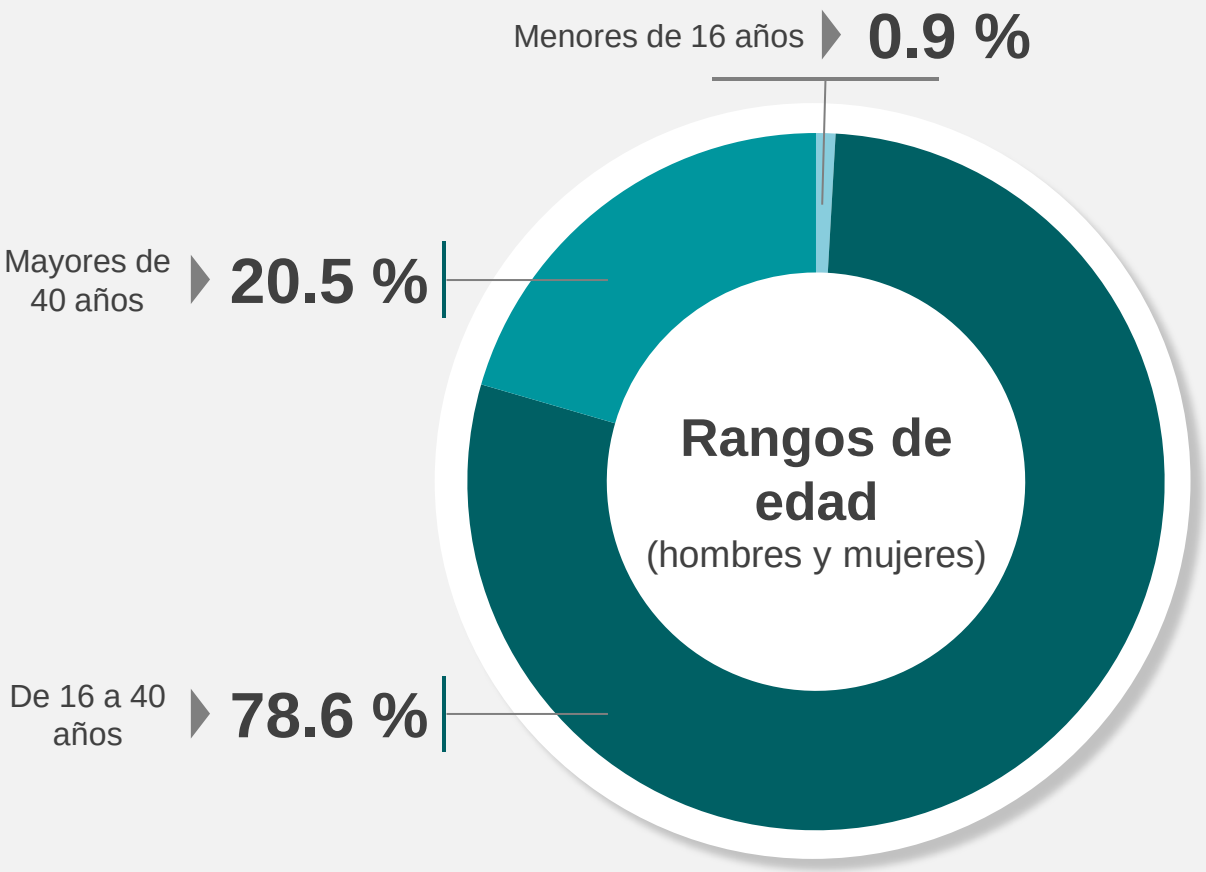

Jornaleros(as)

(puestos de trabajo)

15 863 731

Promedio de **pago del jornal**

$228
Hombres

$201
Mujeres

Los **estados que mayor jornal pagan a los hombres** son **Jalisco con $321 y Baja California con $320**

Los **estados que mayor jornal pagan a las mujeres** son **Baja California con $327, Colima con $292 y Nayarit con $288**

Los estados **con un promedio más bajo de jornal** (hombres y mujeres) son **Chiapas con $152, Tabasco con $187, Guerrero con $190 y Puebla con $191**



INEGI | CENSO·2022 AGROPECUARIO

26.8 % de las y los **productores** son mayores de **65 años**

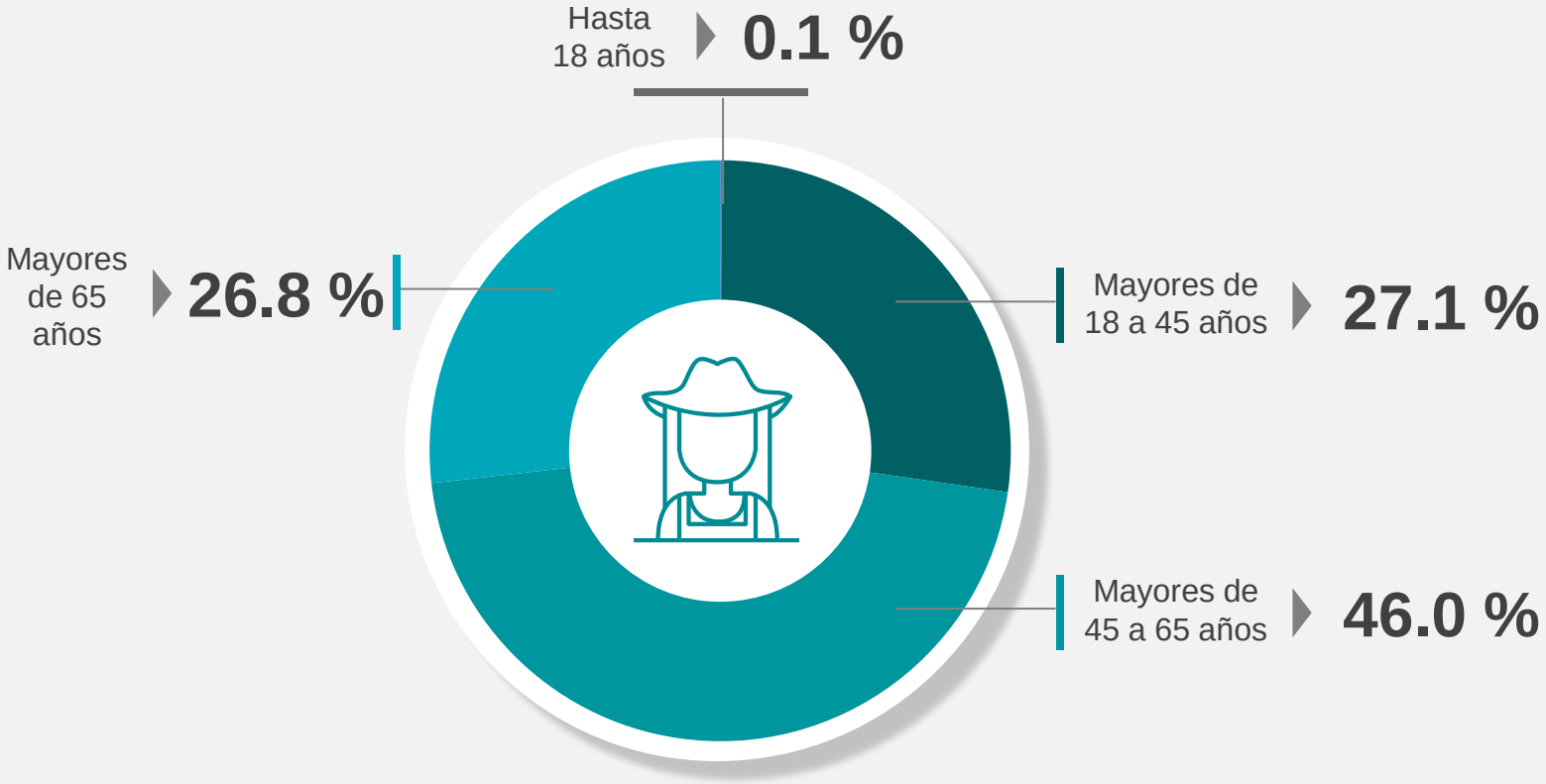

Se observa un **incremento en el nivel de escolaridad** de las y los productores, aun cuando el **nivel primaria** sigue siendo el **predominante**

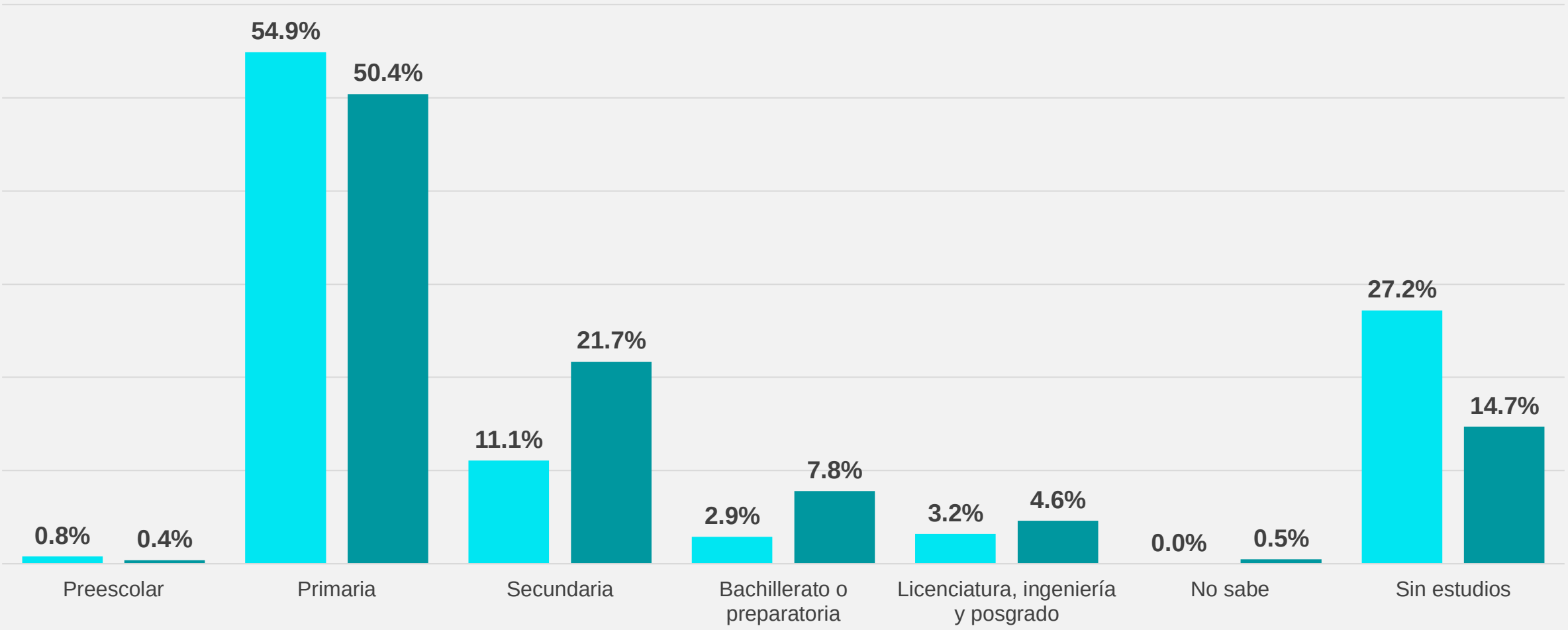

Censo Agropecuario 2007 Censo Agropecuario 2022

46 de cada **100**

productores(as) agropecuarios
se consideran
indígenas

- Más de la mitad de los (las) productores(as) se consideran indígenas
- Entre el 25% y el 50% de los (las) productores(as) se consideran indígenas
- Un bajo porcentaje de productores(as) se consideran indígenas

46.3 %
de las productoras y los productores
se consideran indígenas

61.0 %
sí habla alguna
lengua indígena

39.0 %
no habla alguna
lengua indígena

En los últimos quince años el parque vehicular de **tractores propios** prácticamente se ha duplicado

238 248

Tractores **propios** según
Censo Agropecuario 2007

473 195

Tractores **propios** según
Censo Agropecuario 2022

Incremento de
234 947
tractores propios

98.6 %

Tasa de
crecimiento anual:
4.7 %

INEGI
CENSO·2022 AGROPECUARIO

Promedio de tractores propios por unidad de producción
principales entidades federativas

Entidad federativa	Unidades de producción con uso de tractor propio	Total de tractores propios	Promedio de tractores
Nacional	**353 294**	**473 195**	**1.3**
Zacatecas	45 515	53 483	1.2
Jalisco	30 441	43 462	1.4
Chihuahua	26 018	42 260	1.6
Guanajuato	27 623	37 316	1.4
Sinaloa	24 953	37 245	1.5
Michoacán	26 348	33 388	1.3
Durango	22 029	27 957	1.3
Tamaulipas	16 067	21 008	1.3
Veracruz	14 851	18 090	1.2
Sonora	8 965	16 826	1.9
México	13 336	15 627	1.2
Puebla	13 879	15 541	1.1
San Luis Potosí	12 593	15 008	1.2

En los últimos 15 años el acceso **al crédito y al seguro de las unidades de producción agropecuaria** continúa siendo muy bajo a pesar de que, ha tenido un ligero incremento

	Unidades de producción agropecuaria	Con obtención de crédito	Con obtención de seguro
Censo Agropecuario **2007**	4 069 938	159 241 (3.9 %)	26 027 (0.6 %)
Censo Agropecuario **2022**	4 629 134	284 114 (6.1 %)	89 860 (1.9 %)

Incremento de

124 873

Unidades de producción con obtención de **crédito**

Porcentaje de unidades de producción agropecuaria que **realizan acciones para protección del medio ambiente**

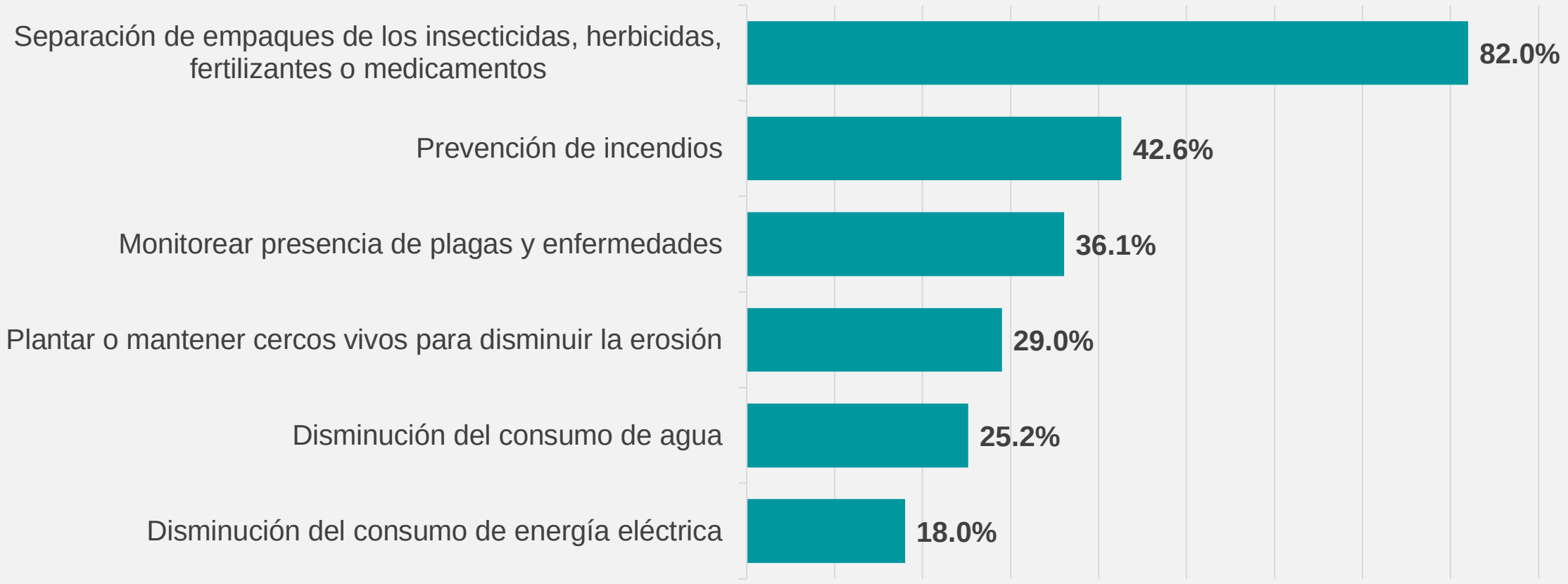

Porcentaje de unidades de producción agropecuaria que **reportan los principales problemas para realizar su actividad**

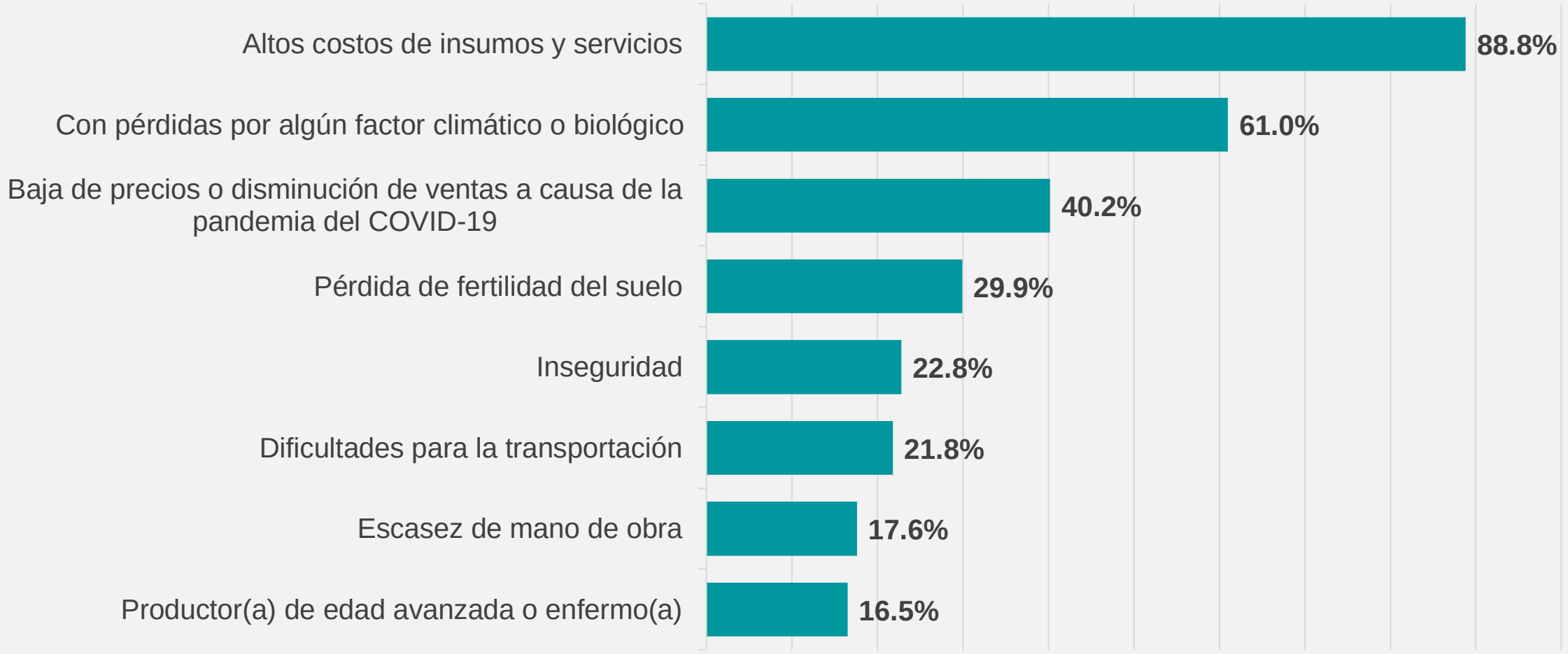

UNIDADES DE PRODUCCIÓN FORESTAL

DISTRIBUCIÓN GEOGRÁFICA, CONCENTRACIÓN Y ACCIONES DE PREVENCIÓN DE INCENDIOS

RESULTADOS DEFINITIVOS

DEL CENSO

INEGI

CENSO·2022 AGROPECUARIO

Volumen de madera obtenida por especie
y principales estados productores

	Pino (Pinus spp)	Encino (Quercus spp)	Oyamel (Abies spp)	Táscate o enebro (Juniperus spp)	Tzalam o tepemezquite (Lysiloma spp)	Otras especies forestales maderables
Producción (metros cúbicos)	**7 528 399**	**1 163 857**	**183 787**	**32 540**	**7 078**	**369 393**
Principales **estados** productores	Durango Chihuahua	Durango	México Puebla	Durango Chihuahua	Quintana Roo Campeche	

INEGI
CENSO·2022 AGROPECUARIO

Principales estados con hectáreas **reforestadas en 2022**

Entidad federativa	Hectáreas reforestadas
México	13 192
Quintana Roo	12 657
Michoacán	11 410
Campeche	8 616
Chihuahua	6 618

Acciones para la prevención y control de **incendios forestales**

(porcentaje de unidades de producción)

Acciones para la prevención y control de incendios forestales	Porcentaje
Con disposición de brechas de acceso a los terrenos forestales	**83.9**
Con actividades de prevención de incendios	**82.8**
Con disposición de brechas corta fuego o guardarrayas	**78.2**
Con notificación a autoridades competentes sobre el uso del fuego	**69.6**
Con conocimiento de la norma que regula el uso y manejo del fuego en terrenos agropecuarios y forestales	**59.8**
Con comité de vigilancia participativa	**55.5**
Pertenecen a alguna brigada rural o voluntaria para el combate y control de incendios forestales	**44.4**



LA INFORMACIÓN A DISPOSICIÓN
DE LA POBLACIÓN USUARIA

INEGI

CENSO·2022 AGROPECUARIO

Conoce **más**

118 tabulados

Con un desglose hasta municipio con la gran variedad de temas y las variables captadas.

Mapa Digital de México

Módulo de consulta interactivo que relaciona la información estadística y geográfica del territorio mexicano.

Metodología

Describe las características técnicas, los métodos y procedimientos del censo para diseñar, recolectar, codificar, validar, analizar y obtener resultados.

Documentos

- ✓ Presentaciones
- ✓ Glosario
- ✓ Metadatos
- ✓ Datos abiertos

Atención a usuarios(as)

- ✓ Solicitudes especiales
- ✓ Laboratorio de microdatos
- ✓ Transparencia

INEGI

CENSO·2022 AGROPECUARIO

¿DÓNDE ESTÁN PUBLICADOS LOS RESULTADOS DEFINITIVOS

DEL CENSO AGROPECUARIO 2022?

www.inegi.org.mx

Programas de información / Subsistema de Información Económica / Censos / Agropecuarios y Ejidales / Censo Agrícola, Ganadero y Forestal / 2022

INEGI

CENSO·2022
AGROPECUARIO

Conociendo
México

800 111 46 34 • www.inegi.org.mx • atencion.usuarios@inegi.org.mx

INEGIInforma